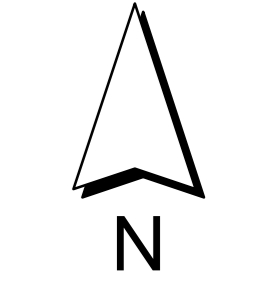


- Legende Überschwemmungsgebiet**
- Überschwemmungsgebiet Fränkische Rezat bei HQ 100
  - 24,600 Flusskilometer
  - 374,63 Wasserspiegelhöhe bei HQ 100 (m ü. NN)
  - Fließgewässer
  - Stillgewässer
  - betroffene Hauptgebäude
  - betroffene Nebengebäude
  - Hauptgebäude
  - Nebengebäude
  - Flurstücksgrenze
  - Gemarkungsgrenze
  - Gemarkungs- und Gemeindegrenze

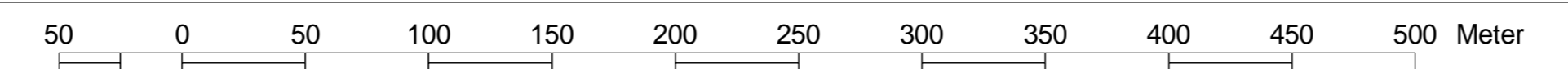
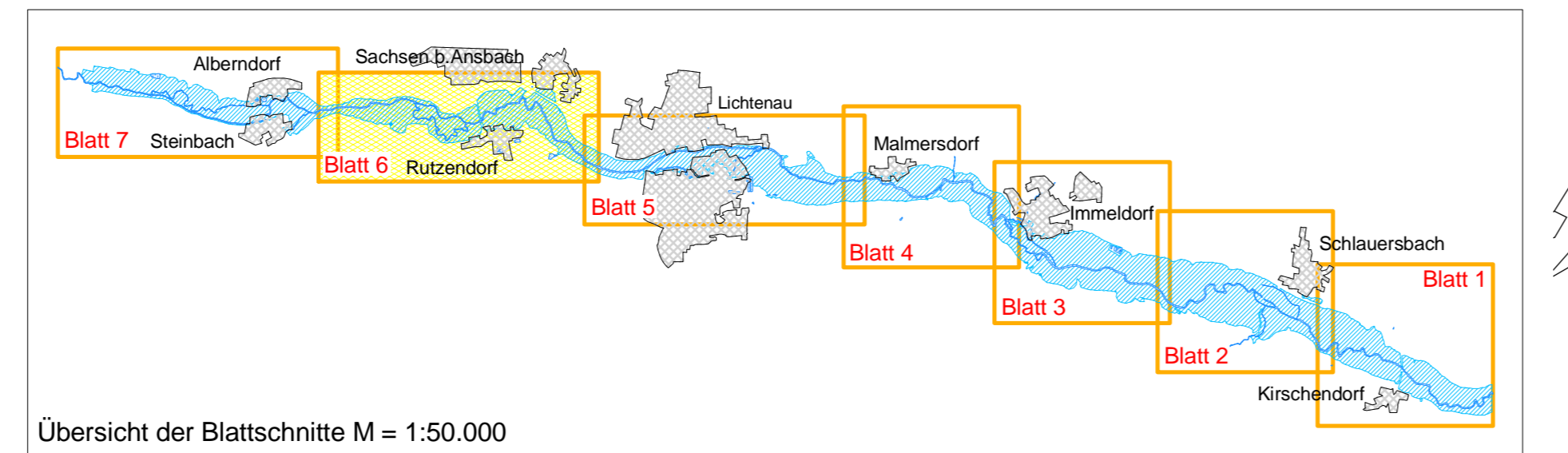


Wasserwirtschaftsamt Ansbach

Gewässer II. Ordnung  
**Fränkische Rezat**  
 Ermittlung des Überschwemmungsgebietes



- Bauleitplanung (nachrichtlich: lt. Angaben der Reg. v. Mfr.)
- Legende Bauleitplanung**
- Flächennutzungsplan
- Art der baulichen Nutzung
- Wohnbauflächen
  - Gemischte Bauflächen
  - Gewerbliche Bauflächen
  - Sonderbauflächen
- Qualifizierter Bebauungsplan
- Wohnbauflächen
  - Gemischte Bauflächen
  - Gewerbliche Bauflächen
  - Sonderbauflächen
- Einrichtungen und Anlagen zur Versorgung mit Gütern und Dienstleistungen des öffentlichen und privaten Bereichs, Flächen für den Gemeinbedarf, Flächen für Sport- und Spielanlagen
- Flächen für Gemeinbedarf
- Flächen für Versorgungsanlagen, für die Abfallentsorgung und Abwasserbeseitigung sowie für Ablagerungen
- Flächen für Versorgungsanlagen, für die Abfallentsorgung und Abwasserbeseitigung sowie für Ablagerungen
  - Abwasser
  - Grünflächen
  - Grünflächen
- Sonstige Planzeichen
- Grenze des baulichen Geltungsbereiches des B-Planes



Daten der Bauleitplanung herausgegeben von der Regierung v. Mittelfranken mit Stand vom Januar 2011  
 Nachdruck oder Vervielfältigung, auch auszugsweise, nur mit Genehmigung des Herausgebers.

Vorhaben:	Fränkische Rezat, Gew. II. Ordnung	Anlage:	3
Vorhabensträger:	Wasserwirtschaftsamt Ansbach	Plan-Nr.:	6
Landkreis:	Ansbach		
Gemeinde:	Sachsen b. Ansbach		
Gemarkung:	Volkersdorf und Alberndorf		
Maßstab:	1 : 2500	Lageplan	
		Rützendorf	
		(Flusskilometer 45,000 bis 48,400)	
Wasserwirtschaftsamt Ansbach		Datum, Name	
Entwurfsverfasser		entw. Feb. 2011, Forstmeier	
25.03.2011		gez. Feb. 2011, Ell / Reif	
Datum		gepr. Feb. 2011, Fellendorf	
Bock, Ltd. BD			